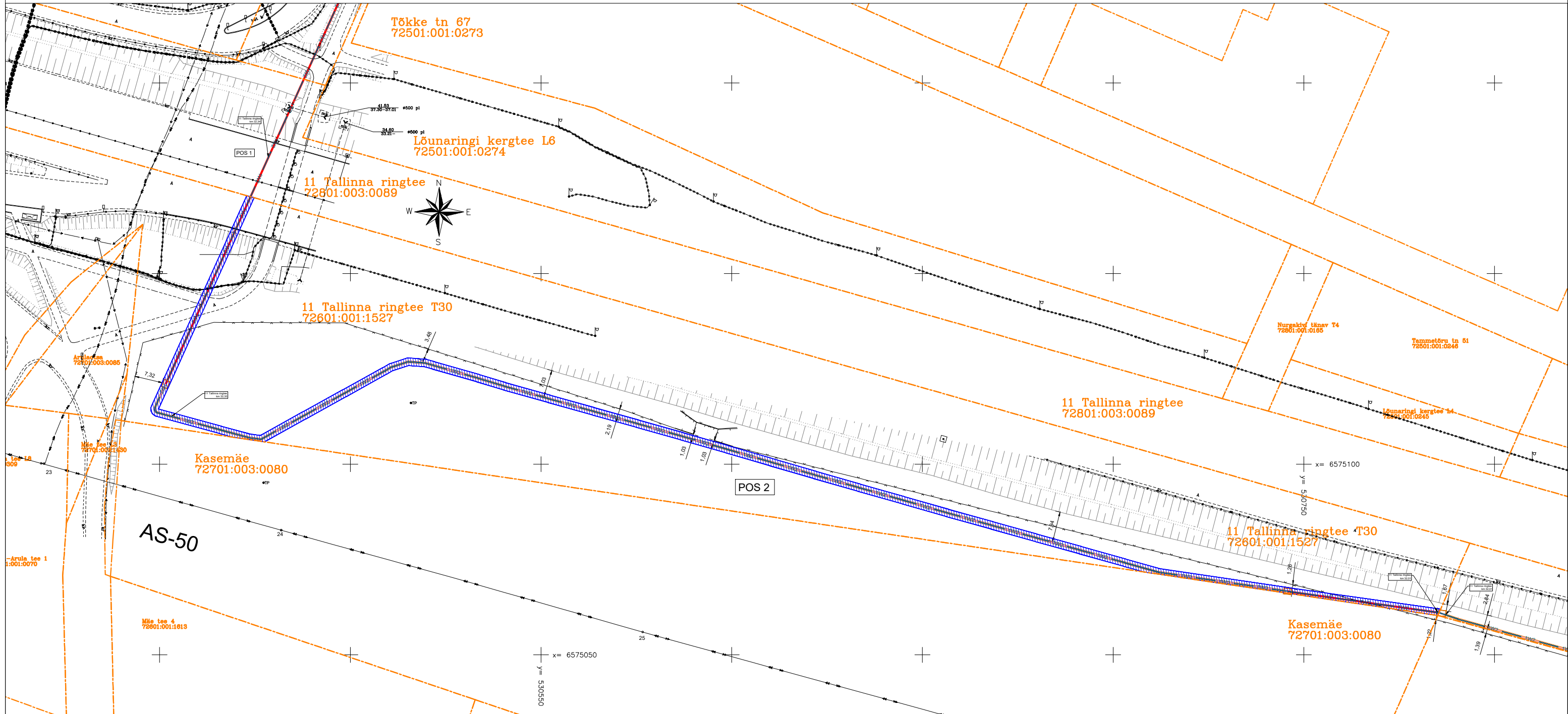





ISIKLIKU KASUTUSÕIGUSEGA KOORMATAVA ALA PLAAN



-  Katastriüksuse piir
-  Isikliku kasutusõiguse seadmise ala
-  Projekteeritud 24 kV maakaabelliin kaablikaitsetorus

Projekt nimi / aadress: Keila mnt 1 kinnistu elektriliitumine, Jõgisoo küla, Saue vald, Harju maakond		Koostaja: Swiper OÜ / Artur Vilu		Möötkava: 1:1000	Formaat: A3	Kuupäev: 13.11.2023	Töö nr: LR9392,LR9393
Jrk nr	Kasutusala pos nr (plaanil)	Kinnistu registriosa number	Katastriüksuse tunnus, nimi ja sihtotstarve	Asukoht riigitee (nr ja nimi) suhtes (lõigu algus ja lõpp km)		Ala pindala ruutmeetrites (m ²)	
2	POS 2	17401950	72601:001:1527 11 Tallinna ringtee T30, Aila küla, Saue vald, Harju maakond 100% Transpordimaa	11 Tallinna ringtee km 32,01 - 32,35		790	